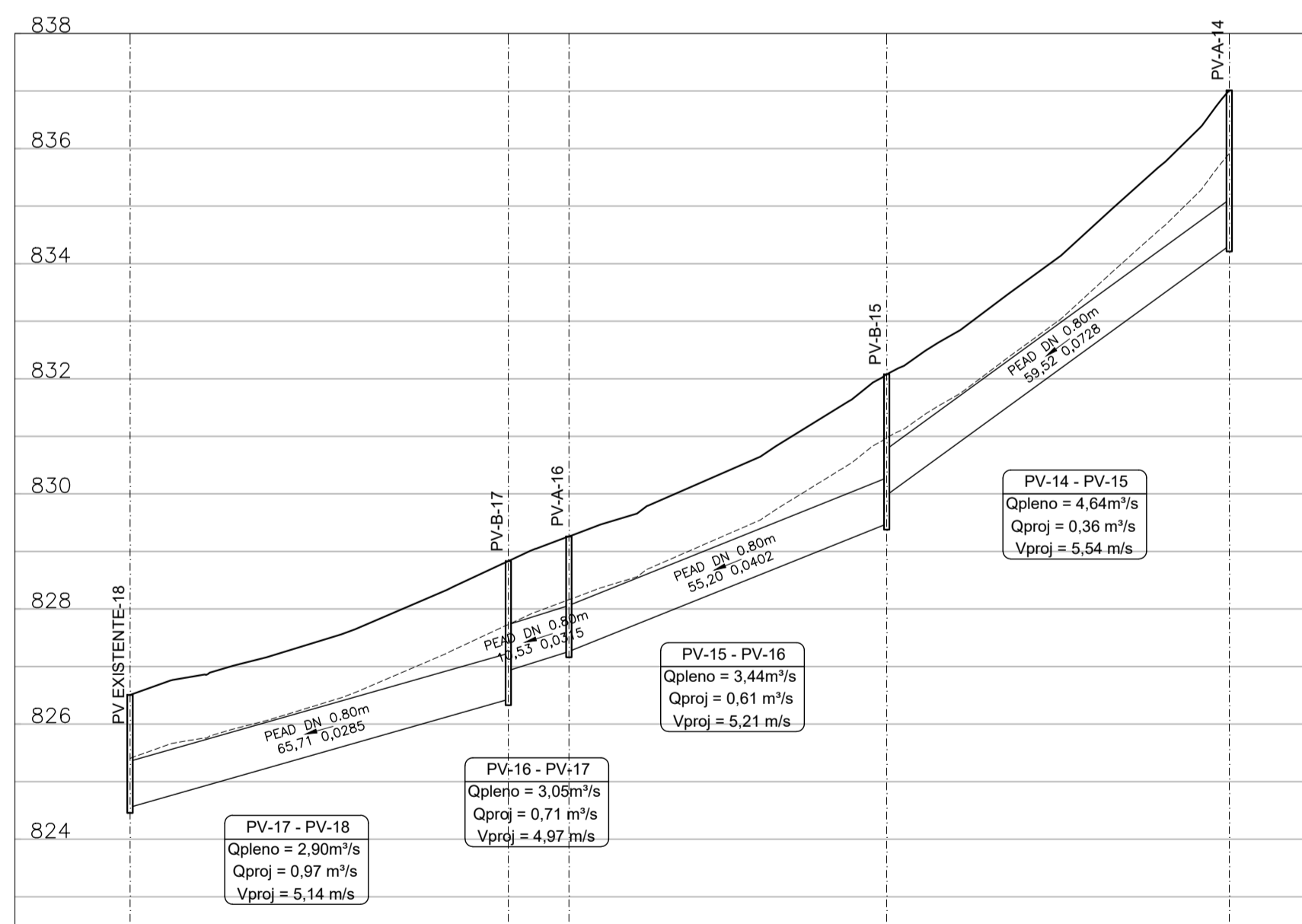
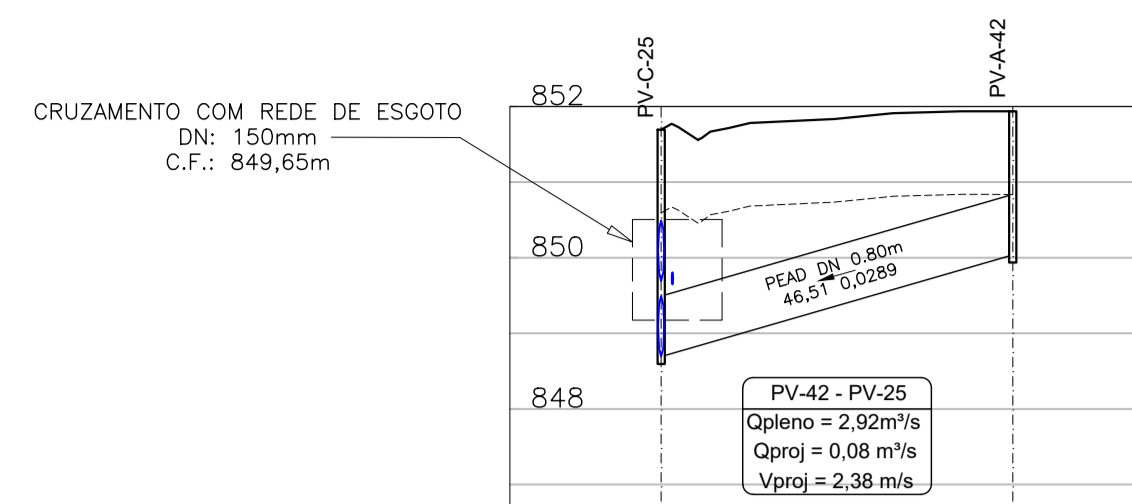


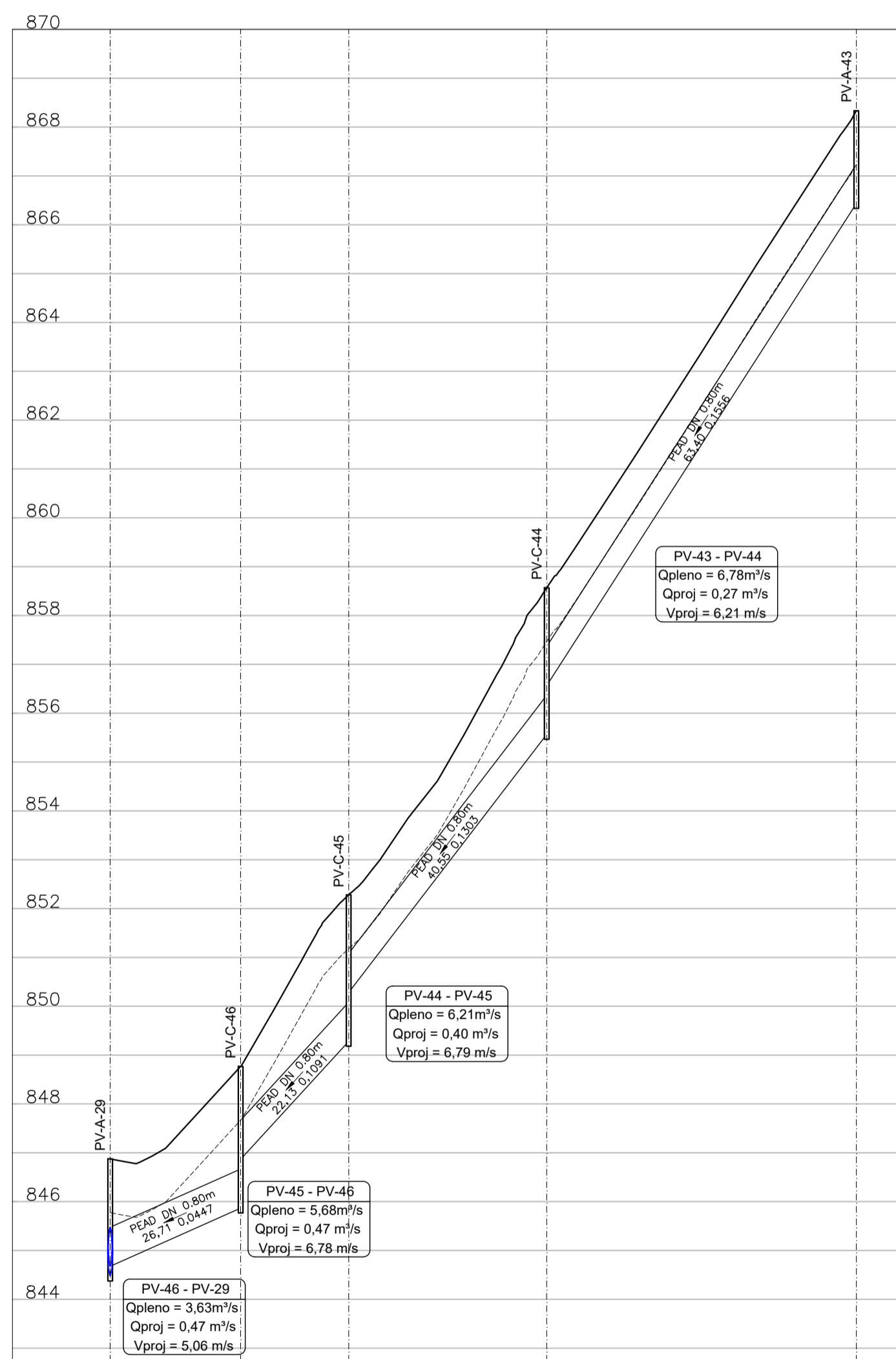
COTA DO TERRENO	834,15	834,70	838,42	842,12
COTA DO COLETOR	829,55 829,70 832,80	836,52	840,22	
PROFUNDIDADE	4,60 4,00 1,90	1,90	1,90	1,90
COMPRIMENTO	7,84	65,91	74,91	
ACUMULADA	7,84	73,75	148,66	
DECLIVIDADE (m/m)	0,0701	0,0565	0,0494	
DIÂMETRO	800 mm	800 mm	800 mm	



COTA DO TERRENO	824,56	826,51	828,83	829,26	832,08	833,31	837,01
COTA DO COLETOR	824,56	826,43 826,93	827,26	829,48 829,98	833,31	834,31	837,01
PROFUNDIDADE	1,95	2,40 1,90	2,00	2,60 2,10	2,70	2,70	2,70
COMPRIMENTO		65,71	10,53	55,20 59,52			
ACUMULADA		65,71	76,24	131,44 190,96			
DECLIVIDADE (m/m)		0,0285	0,0315	0,0402 0,0728			
DIÂMETRO		800 mm	800 mm	800 mm	800 mm	800 mm	800 mm



COTA DO TERRENO	851,69	851,94
COTA DO COLETOR	848,69	850,04
PROFUNDIDADE	3,00	1,90
COMPRIMENTO		46,51
ACUMULADA		46,51
DECLIVIDADE (m/m)		0,0289
DIÂMETRO		800 mm



COTA DO TERRENO	846,87	848,77	852,28	858,57	868,33
COTA DO COLETOR	844,47 844,68	846,87 846,87	849,28 850,28	855,57 856,57	866,43
PROFUNDIDADE	2,40 2,20	2,90 1,90	3,00 2,00	3,00 2,00	1,90
COMPRIMENTO		26,71	22,13	40,55	63,40
ACUMULADA		26,71	48,84	89,39	152,79
DECLIVIDADE (m/m)		0,0447	0,1091	0,1303	0,1556
DIÂMETRO		800 mm	800 mm	800 mm	800 mm



Prefeitura Municipal de Pouso Alegre

CLIENTE



Rua Miguel Vianna, nº 81, Sala 12
Bairro Morro Chic
CEP: 37500-080 - Itajubá / MG
Tel: (35) 3623-5720
www.dacengenharia.com.br

GERÊNCIA DE PROJETOS
FLÁVIA CRISTINA BARBOSA CREA: MG-187.842/D

COORDENAÇÃO DE PROJETOS
DENIS S. SILVA CREA: MG-127.216/D

RESPONSÁVEL TÉCNICO
ALOÍSIO CAETANO FERREIRA CREA: MG 97.132/D

PROJETO
IGOR PAIVA LOPES

DESENHO
HENRIQUE PASSOS DE BIASI

EMPRESAMENTO

SÃO JOÃO FASE II

ENDEREÇO: POUSO ALEGRE - MINAS GERAIS

DISCIPLINA: DRENAGEM

FASE DO PROJETO: EXECUTIVO

ASSUNTO: PROJETO DE DRENAGEM PLUVIAL
PERFIS LONGITUDINAIS

FOLHA Nº: 04/06

DATA INICIAL: 19/12/2019 | ESCALA: INDICADA | REVISÃO: R00 | ARQUIVO: 2020-06-03 - DAC-PMPA-DRE-S-JOAO-FASE 02-R03-C.DWG